



BUTTONARIUM
OGÓLNOPOLSKA
@ KOLEKCJA GUZIKÓW

www.buttonarium.eu

Karta katalogowa guzika btrm007996



Dane szczegółowe

Właściciel: **bass16**
Kraj: **Polska**
Okres historyczny: **Królestwo Polskie (Polska)**
Znaleziono: **b.d.**
Materiał awersu: **mosiądz**
Materiał rewersu: **mosiądz**
Wykończenie: **złocony**
Sygnowanie: **MS**
Wytwórca: **MS**
Średnica: **brak danych**
Typ uszka: **dрут**
Rant: **●---**
Profil: **((- dwuwarstwowy, wypukło-wklęsły**

Występujące elementy

- korona [otwarta; 5-patek]
- orzeł
- tarcza

Przeznaczenie

- urzędniczy

Ostatnia aktualizacja: **2016-08-25 20:17**

Opis guzika btrm007996

Polski guzik urzędniczy gubernialny

© buttonarium.eu

Awers przedstawia herb Guberni Warszawskiej (ros. Варшавская губерния), na obrzeżu guzika brak wypukłego rantu.

Ciekawostka

Herb został zaprojektowany przez Heroldię Królestwa Polskiego na bazie herbów ziemskich dawnej Rzeczypospolitej - są tam i głowa bawołu (tura?) - Kalisz, baranek - Ziemia Wieluńska, godła dawnych Kujaw, Ziem: Sieradzkiej i Łęczyckiej oraz Orzeł mazowiecki.

Rewers sygnowany: M.D.S. (gałązka) w Warszawie (gałązka).

Przeznaczenie i datowanie

Guzik należał do urzędnika administracji publicznej wyższego szczebla w Imperium Rosyjskim oraz w krajach zależnych: w Finlandii i Polsce. Gubernia Warszawska istniała w latach 1844-1917, wcześniej było Województwo Mazowieckie, które istniało w latach 1816-1837 oraz Gubernia Mazowiecka, która istniała w latach 1837-1844. Ten wzór herbu obowiązywał w latach 1844-1869.

Położenie stolicy jednostki administracyjnej

















Stolicą Województwa Mazowieckiego, Guberni Mazowieckiej oraz Warszawskiej była Warszawa (ros. Варшава).

 [Google Maps - Warszawa](#)

Ciekawostka

Jeśli chodzi o Królestwo Polskie, to 7 marca 1837 roku wprowadzono w 8 guberni (w miejsce dotychczasowych 8 województw). Od dnia 1 stycznia 1845 roku wprowadzono nowy podział Królestwa na 5 guberni - zniesiono część guberni, łącząc je z innymi, a części zmieniono nazwę. Zgodnie z reformą administracyjną z 1867 roku dokonano nowego podziału Królestwa na 10 guberni - większe gubernie podzielono na mniejsze, z 2 guberni utworzono 3 gubernie. Jeśli chodzi o Imperium rosyjskie, to pierwsze gubernie powstały w 1708 roku (8 guberni).

Źródła

-  [Podobne guziki na stronie Buttonarium Polska](#) - Królestwo Polskie
-  [Podobne guziki na stronie Buttonarium Polska](#) - Imperium Rosyjskie
-  [Podobne guziki na stronie Исторические пуговицы](#) - Царство Польское
-  [Podobne guziki na stronie Исторические пуговицы](#) - Российская империя
-  [Wikipedia.pl](#) - Gubernia
-  [Wikipedia.pl](#) - Gubernia mazowiecka
-  [Wikipedia.pl](#) - Gubernia warszawska
-  [Wikipedia.pl](#) - Herb guberni warszawskiej
-  [Wikipedia.pl](#) - Imperium Rosyjskie
-  [Wikipedia.pl](#) - Podział administracyjny Imperium Rosyjskiego w 1914 roku
-  [Wikipedia.pl](#) - Podział administracyjny Królestwa Polskiego
-  [Wikipedia.pl](#) - Warszawa
-  [Wikipedia.pl](#) - Województwo mazowieckie (Królestwo Polskie)
-  [Wikipedia.ru](#) - Губерния
-  [Wikipedia.ru](#) - Список губерний
-  www.runivers.ru - Варшавская губерния

Wytwórca: MS

Numer 1812 jest to numer hipoteczny nieruchomości w dziewiętnastowiecznej Warszawie, temu numerowi odpowiadała nieruchomość przy ulicy Franciszkańskiej, będąca w Cyrkule IV. Obecnie działka ta znajduje się na skrzyżowaniu ulic Bonifraterskiej i Franciszkańskiej. Według Taryfyy domów miasta stołecznego Warszawy i przedmieścia Pragi według nowego podziału - Warszawa 1832, nieruchomość ta należała do K. Gebharta.

Numer 2242 jest to numer hipoteczny nieruchomości w dziewiętnastowiecznej Warszawie, będąca w Cyrkule IV. Temu numerowi odpowiadała miejsce pomiędzy obecnymi ulicami: Ludwika Zamenhofs i Władysława Andersa, a dokładniej pomiędzy Pałacem Mostowskich, a ulicą Władysława Andersa.

Według *Taryfyy domów miasta stołecznego Warszawy i przedmieścia Pragi według nowego podziału - Warszawa 1832*, nieruchomość ta należała do Franciszka Brzezińskiego.

Źródło

<http://www.polona.pl/item/516874/15/>

Ciekawostka

Według Skorowidza mieszkańców miasta Warszawy z przedmieściami na rok 1854 - Warszawa 1854, nieruchomość ta należała do Tobiasza Latnera.

Źródło

<http://www.przodkowie.com/warszawa/index.php?dom=2043&view=item>

Według *Skorowidza mieszkańców miasta Warszawy z przedmieściami na rok 1854 - Warszawa 1854*, nieruchomość ta należała do Banku Polskiego.

Źródło:

<http://www.przodkowie.com/warszawa/index.php?dom=2506&view=item>

Opis nieruchomości z 1827 roku:

<http://ebuw.uw.edu.pl/dlibra/plain-content?id=25680>

Ostatnia aktualizacja: **2016-07-03 20:13**

Plik wygenerowano ze strony www.buttonarium.eu 2026.06.07