



**BUTTONARIUM**  
OGÓLNOPOLSKA  
@ KOLEKCJA GUZIKÓW

[www.buttonarium.eu](http://www.buttonarium.eu)

Karta katalogowa guzika btrm006866



### Dane szczegółowe

Właściciel: **ZeWschOdu**  
Kraj: **Rosja Carska**  
Okres historyczny: **brak danych**  
Znaleziono: **podlaskie**  
Materiał awersu: **mosiądz**  
Materiał rewersu: **mosiądz**  
Wykończenie: **brak**  
Sygnowanie: **BIRMINGHAM**  
Wytwórca: **BIRMINGHAM**  
Średnica: **brak danych**  
Typ uszka: **b.d.**  
Rant: **●---**  
Profil: **(( - dwuwarstwowy, wypukło-wklęsły**

### Występujące elementy

- korona [zamknięta]
- napisy na awersie
- orzeł
- tarcza

### Przeznaczenie

- urzędniczy

Ostatnia aktualizacja: **2017-10-28 00:36**

## Opis guzika btrm006866

**Rosyjski guzik urzędniczy** gubernialny  
© [buttonarium.eu](http://buttonarium.eu)

**Awers** przedstawia herb Obwodu Białostockiego (ros. Белостокская область) z Wielką koroną cesarską Rosji powyżej, dookoła umieszczono napis: БѢЛОСТОКСКОЙ ОБЛОСТИ, na obrzeżu guzika brak wypukłego rantu.

### Ciekawostka

Litera Ъ została usunięta z języka rosyjskiego latem 1917 roku na mocy dekretu Bolszewickiego Rządu Tymczasowego. Fonetycznie odpowiada polskiemu literom: e lub ie - w zależności od sytuacji.

**Rewers** sygnowany, ale sygnatury nie są czytelne.

**Guzik znaleziono** 90 km od Białegostoku w województwie podlaskim.

### Przeznaczenie i datowanie

Guzik należał do urzędnika administracji publicznej wyższego szczebla w Imperium Rosyjskim oraz w krajach zależnych: w Finlandii i Polsce. Obwód istniał w latach 1808-1842, ten wzór herbu obowiązywał w latach 1831-1842.

### Położenie stolicy jednostki administracyjnej













Stolicą obwodu był Białystok (ros. Белосток), który jest oddalony od Warszawy o ok. 175 kilometrów w linii prostej (azymut: 54°).

 [Google Maps - Białystok \(ros. Белосток\)](#)

### Ciekawostka

Jeśli chodzi o Królestwo Polskie, to 7 marca 1837 roku wprowadzono w 8 guberni (w miejsce dotychczasowych 8 województw). Od dnia 1 stycznia 1845 roku wprowadzono nowy podział Królestwa na 5 guberni - zniesiono część guberni, łącząc je z innymi, a części zmieniono nazwę. Zgodnie z reformą administracyjną z 1867 roku dokonano nowego podziału Królestwa na 10 guberni - większe gubernie podzielono na mniejsze, z 2 guberni utworzono 3 gubernie. Jeśli chodzi o Imperium rosyjskie, to pierwsze gubernie powstały w 1708 roku (8 guberni).

### Źródła

-  [Podobne guziki na stronie Buttonarium Polska](#) - Królestwo Polskie
-  [Podobne guziki na stronie Buttonarium Polska](#) - Imperium Rosyjskie
-  [Podobne guziki na stronie Исторические пуговицы](#) - Царство Польское
-  [Podobne guziki na stronie Исторические пуговицы](#) - Российская империя
-  [Wikipedia.pl](#) - Białystok
-  [Wikipedia.pl](#) - Herb Białegostoku
-  [Wikipedia.pl](#) - Imperium Rosyjskie
-  [Wikipedia.pl](#) - Obwód białostocki (Rosja)
-  [Wikipedia.pl](#) - Podział administracyjny Imperium Rosyjskiego w 1914 roku
-  [Wikipedia.pl](#) - Podział administracyjny Królestwa Polskiego
-  [Wikipedia.pl](#) - Wielka korona cesarska Rosji
-  [Wikipedia.ru](#) - Список областей Российской империи

Wytwórca: BIRMINGHAM

Opis tego wytwórcy jest jeszcze w trakcie opracowania.

Plik wygenerowano ze strony [www.buttonarium.eu](http://www.buttonarium.eu) 2026.04.06