



BUTTONARIUM
OGÓLNOPOLSKA
@ KOLEKCJA GUZIKÓW

www.buttonarium.eu

Karta katalogowa guzika btrm006753



Dane szczegółowe

Właściciel: **Oleg**
Kraj: **Rosja Carska**
Okres historyczny: **brak danych**
Znaleziono: **b.d.**
Materiał awersu: **mosiądz**
Materiał rewersu: **mosiądz**
Wykończenie: **nakładany**
Sygnowanie: **BOGATOW = БОГАТОВ**
Wytwórca: **BOGATOW = БОГАТОВ**
Średnica: **21.0 mm**
Typ uszka: **płaskownik**
Rant: **●---**
Profil: **((- dwuwarstwowy, wypukło-wklęsły**

Występujące elementy

- korona [zamknięta]
- napisy na awersie
- orzeł
- tarcza

Przeznaczenie

- urzędniczy

Ostatnia aktualizacja: **2017-10-27 20:10**

Plik wygenerowano ze strony www.buttonarium.eu 2026.04.08

Opis guzika btrm006753

Rosyjski guzik urzędniczy gubernialny
© buttonarium.eu

Awers (w formie nakładki) przedstawia herb Guberni Chersońskiej (ros. Херсонская губерния) z Wielką koroną cesarską Rosji powyżej, pod herbem umieszczono szarfę z napisem: ХЕРСОНСКОЙ.

Rewers sygnowany: ★ БОГАТОВА ★ МОСКВА.

Przeznaczenie i datowanie

Guzik należał do urzędnika administracji publicznej wyższego szczebla w Imperium Rosyjskim oraz w krajach zależnych: w Finlandii i Polsce. Gubernia istniała w latach 1803—1921, ten wzór herbu obowiązywał w latach 1831-1857.

Położenie stolicy jednostki administracyjnej














Stolicą guberni był Chersoń (ros. Херсон), który jest oddalony od Warszawy o ok. 1042 kilometry w linii prostej (azymut: 130°).

 [Google Maps - Chersoń](#)

Ciekawostka

Jeśli chodzi o Królestwo Polskie, to 7 marca 1837 roku wprowadzono w 8 guberni (w miejsce dotychczasowych 8 województw). Od dnia 1 stycznia 1845 roku wprowadzono nowy podział Królestwa na 5 guberni - zniesiono część guberni, łącząc je z innymi, a części zmieniono nazwę. Zgodnie z reformą administracyjną z 1867 roku dokonano nowego podziału Królestwa na 10 guberni - większe gubernie podzielono na mniejsze, z 2 guberni utworzono 3 gubernie. Jeśli chodzi o Imperium rosyjskie, to pierwsze gubernie powstały w 1708 roku (8 guberni).

Źródła

-  [Podobne guziki na stronie Buttonarium Polska](#) - Królestwo Polskie
-  [Podobne guziki na stronie Buttonarium Polska](#) - Imperium Rosyjskie
-  [Podobne guziki na stronie Исторические пуговицы](#) - Царство Польское
-  [Podobne guziki na stronie Исторические пуговицы](#) - Российская империя
-  [Wikipedia.pl](#) - Chersoń
-  [Wikipedia.pl](#) - Gubernia
-  [Wikipedia.pl](#) - Gubernia chersońska
-  [Wikipedia.pl](#) - Imperium Rosyjskie
-  [Wikipedia.pl](#) - Podział administracyjny Imperium Rosyjskiego w 1914 roku
-  [Wikipedia.pl](#) - Podział administracyjny Królestwa Polskiego
-  [Wikipedia.ru](#) - Губерния
-  [Wikipedia.ru](#) - Список губерний
-  www.runivers.ru - Херсонская губерния

Wytwórca: BOGATOW = БОГАТОВ

Opis tego wytwórcy jest jeszcze w trakcie opracowania.

Plik wygenerowano ze strony www.buttonarium.eu 2026.04.08