



BUTTONARIUM
OGÓLNOPOLSKA
@ KOLEKCJA GUZIKÓW

www.buttonarium.eu

Karta katalogowa guzika btrm006638



Dane szczegółowe

Właściciel: **wujo**
Kraj: **Rosja Carska**
Okres historyczny: **brak danych**
Znaleziono: **b.d.**
Materiał awersu: **mosiądz**
Materiał rewersu: **mosiądz**
Wykończenie: **złocony**
Sygnowanie: **КОРИЕЖКИН = КОПЬИКИНЪ**
Wytwórca: **КОРИЕЖКИН = КОПЬИКИНЪ (Санкт-Петербург)**
Średnica: **brak danych**
Typ uszka: **dрут**
Rant: **●-|**
Profil: **((- dwuwarstwowy, wypukło-wklęsły**

Występujące elementy

- korona [zamknięta]
- napisy na awersie
- tarcza

Przeznaczenie

- urzędniczy

Ostatnia aktualizacja: **2017-09-14 14:47**

Plik wygenerowano ze strony www.buttonarium.eu 2026.05.16

Opis guzika btrm006638

Rosyjski guzik urzędniczy gubernialny
© buttonarium.eu

Awers przedstawia herb Guberni Wołyńskiej (ros. Волинская губерния) z Wielką koroną cesarską Rosji powyżej, całość umieszczono w podwójnym, dębowym wieńcu zwieńczonym szarfą z napisem: ВОЛЫНСКОЙ, na obrzeżu guzika występuje pojedynczy, wypukły rant.

Rewers sygnowany: ★ КОПЪИКИНЪ ★ 1. СОПТЬ S PETERSBURG - litera П (polskie P) w nazwisku wytwórcy została ustawiona do góry nogami.

Przeznaczenie i datowanie

Guzik należał do urzędnika administracji publicznej wyższego szczebla w Imperium Rosyjskim oraz w krajach zależnych: w Finlandii i Polsce. Gubernia istniała w latach 1792-1925, ten wzór herbu obowiązywał w latach 1857-1917.

Położenie stolicy jednostki administracyjnej

















Centrum administracyjnym guberni do roku 1795 był Zasław (ros. Изяслав), różniej do 1804 roku Nowogród Wołyński (ros. Новград-Волинск), a następnie Żytomierz (ros. Житомир), który jest oddalony od Warszawy o ok. 575 kilometrów w linii prostej (azymut: 110°).

 [Google Maps - Żytomierz](#)

Ciekawostka

Jeśli chodzi o Królestwo Polskie, to 7 marca 1837 roku wprowadzono w 8 guberni (w miejsce dotychczasowych 8 województw). Od dnia 1 stycznia 1845 roku wprowadzono nowy podział Królestwa na 5 guberni - zniesiono część guberni, łącząc je z innymi, a części zmieniono nazwę. Zgodnie z reformą administracyjną z 1867 roku dokonano nowego podziału Królestwa na 10 guberni - większe gubernie podzielono na mniejsze, z 2 guberni utworzono 3 gubernie. Jeśli chodzi o Imperium rosyjskie, to pierwsze gubernie powstały w 1708 roku (8 guberni).

Źródła

-  [Podobne guziki na stronie Buttonarium Polska - Królestwo Polskie](#)
-  [Podobne guziki na stronie Buttonarium Polska - Imperium Rosyjskie](#)
-  [Podobne guziki na stronie Исторические пуговицы - Царство Польское](#)
-  [Podobne guziki na stronie Исторические пуговицы - Российская империя](#)
-  [Wikipedia.pl - Gubernia](#)
-  [Wikipedia.pl - Gubernia wołyńska](#)
-  [Wikipedia.pl - Imperium Rosyjskie](#)
-  [Wikipedia.pl - Nowogród Wołyński](#)
-  [Wikipedia.pl - Podział administracyjny Imperium Rosyjskiego w 1914 roku](#)
-  [Wikipedia.pl - Podział administracyjny Królestwa Polskiego](#)
-  [Wikipedia.pl - Wielka korona cesarska Rosji](#)
-  [Wikipedia.pl - Zasław \(Ukraina\)](#)
-  [Wikipedia.pl - Żytomierz](#)
-  [Wikipedia.ru - Губерния](#)
-  [Wikipedia.ru - Список губерний](#)
-  [www.runivers.ru - Волинская губерния](http://www.runivers.ru)

Wytwórca: КОПЕЈКИН = КОПЪИКИНЪ (Санкт-Петербург)

Rodzina **Kopiejkinów** pochodzi z małej wioski Panino (Панино) - gmina Chopylewska (Хопылевская волость), w okolicy obecnego miasta Tutajew (Тутаев, kiedyś Романов-Борисоглебск), siedziby odpowiednika powiatu Romanowo-Borysoglebskiego (Романово-Борисоглебского уезд), w Obwodzie Jarosławskim (Ярославская область). Miejsce gdzie była wspomniana wioska leży ok. 260 km na północno-północny wschód (NNE) od Moskwy i ok. 1350 km na północny wschód (NE) od Warszawy.

W 1840 roku Iwan Kopiejkin syn Ignasego (Иван Игнатьевич Копѣйкинь/Копейкинъ) otworzył w Sankt Petersburgu rodzinną fabrykę guzików.

W 1858 roku odłączyli się od niego młodszy bracia: Maksym (Максим - 1818-????), Konstanty (Константин), Mikołaj (Николай) i Auksenty (Аксентий/Авксентий - 1822-1912). Powiodło się tylko dwóm braciom: Auksentemu i Maksymowi.

W 1860 roku Auksenty rozpoczął produkcję guzików na ulicy Ligowskiej 30 (Лиговская улица д.30)^[1]. W 1872 roku Auksenty stał się członkiem międzynarodowego stowarzyszenia (gildii/cechu) kurców (Гильдия). W 1886 roku wyprodukował guzików za 45 tys rubli i zatrudnił 58 osób^[1]. W 1903 roku Auksenty opublikował ogłoszenie w spisie kupieckich i handlowo-przemysłowych przedsiębiorstw Sankt Petersburga (200-lecie stolicy), jako: Wojskowo-oficerska fabryka guzików oraz wytłaczanych produktów metalowych mieszcząca się na ulicy Ligowskiej 42 (Лиговская улица д.42), dom własny^[2]. Po śmierci Auksentego w 1912 roku produkcją guzików zajęła się wdowa po nim Eudoksja, córka Wasyla, (Евдокия Васильевна) wraz z zięciem Sergiuszem, synem Michała, Katiuszkinem

(Сергей Михайлович Катюшин).

Fabryka guzików Maksyma powstała również w 1860 roku i znajdowała się na ulicy Głazowa 10 (Глазова улица д.10)^[1]. W 1886 roku wyprodukował guzików za 15 tys rubli i zatrudniał 28 osób^[1].

Ciekawostka

Litera Ё została usunięta z języka rosyjskiego latem 1917 roku na mocy dekretu Bolszewickiego Rządu Tymczasowego. Fonetycznie odpowiada polskim literom: e lub ie - w zależności od sytuacji.

Ciekawostka

W Buttonarium jest guzik wyprodukowany przez kogoś z Kopejkinów gdzie w sygnaturze pojawia się napis: НАСЛ СТА. Prawdopodobnie chodzi tutaj o wyraz: наследства (наследство), które oznacza: dziedzictwo, spuściznę. Może guzik powstał w czasie gdy umarł dotychczasowy właściciel fabryki, a jego następca chciał podkreślić, że jakaś partia guzików została wyprodukowana już przez nowego właściciela. Nasuwa się pytanie, jeśli to prawda, to dlaczego nie wstawił tam po prostu swojego imienia?

Źródła



^[1]Указатель фабрик и заводов Европейской России и Царства Польского, СПб 1887



^[2]Санкт-петербургское купечество и торгово-промышленные предприятия города к 200-летию юбилею столицы, СПб 1903



Wikipedia.ru - Панино (Тутаевский район)



www.pugoviza.ru - КОПЕЙКИНЫ



www.yar-genealogy.ru - Фамилии Ярославской губернии, Р.-Борисоглебский уезд, Хопылевская волость, деревня Панино

Przy opracowaniu opisu wykorzystano informacje od użytkowników oraz wnioski z analizy guzików w Buttonarium.

*Jeśli chciałbyś coś dodać do tego opisu, to napisz poniżej komentarz. **Nie zapomnij podać źródeł tych informacji.***

Ostatnia aktualizacja: **2017-11-17 14:46**

Plik wygenerowano ze strony www.buttonarium.eu 2026.05.16