



BUTTONARIUM
OGÓLNOPOLSKA
@ KOLEKCJA GUZIKÓW

www.buttonarium.eu

Karta katalogowa guzika btrm004768



Dane szczegółowe

Właściciel: **dzawacha**
Kraj: **Rosja Carska**
Okres historyczny: **brak danych**
Znaleziono: **b.d.**
Materiał awersu: **mosiądz**
Materiał rewersu: **g.jednorodny**
Wykończenie: **złożony**
Sygnowanie: **! Sygnatury nieczytelne**
Wytwórca: **! Sygnatury nieczytelne**
Średnica: **brak danych**
Typ uszka: **b.d.**
Rant: **●---**
Profil: **| - jednowarstwowy, płaski**

Występujące elementy

- tarcza

Przeznaczenie

- urzędniczy

Ostatnia aktualizacja: **2017-11-14 22:02**

Opis guzika btrm004768

Rosyjski guzik urzędniczy gubernialny
© buttonarium.eu

Awers przedstawia herb Guberni Noworosyjskiej (ros. Новороссийская губерния) z lat 1797-1802 lub herb Guberni Jekaterynosławskiej (ros. Екатеринославская губерния) z lat 1802-1811, na obrzeżu guzika brak wypukłego rantu.


Rewers sygnowany, ale sygnatury nie są czytelne (A B ?).

Przeznaczenie i datowanie

Guzik należał do urzędnika administracji publicznej wyższego szczebla w Imperium Rosyjskim oraz w krajach zależnych: w Finlandii i Polsce. Gubernia Noworosyjska istniała w latach 1764-1783 oraz 1796-1802, ten wzór herbu obowiązywał w latach 1797-1802. Następnie, po podziale Guberni Noworosyjskiej na gubernie: Jekaterynosławską, Mikołajowską (od 1803 roku - Chersońską) oraz Taurydzką herb obowiązywał w Guberni Jekaterynosławskiej w latach 1802-1811.

Położenie stolicy jednostki administracyjnej















Stolicą Guberni Noworosyjskiej był w okresie 1765-1783 Krzemieńczuk (ros. Кременчуг), w okresie 1796-1802 Katerynosław (ros. Екатеринослав) - noszący w latach 1797-1802 nazwę Noworosyjsk (ros. Новороссийск), obecna nazwa Dniepropetrowsk (ros. Днепропетровск), który jest oddalony od Warszawy o ok. 1083 kilometry w linii prostej (azymut: 107°).

 [Google Maps - Dniepropetrowsk](#)

Ciekawostka

Jeśli chodzi o Królestwo Polskie, to 7 marca 1837 roku wprowadzono w 8 guberni (w miejsce dotychczasowych 8 województw). Od dnia 1 stycznia 1845 roku wprowadzono nowy podział Królestwa na 5 guberni - zniesiono część guberni, łącząc je z innymi, a części zmieniono nazwę. Zgodnie z reformą administracyjną z 1867 roku dokonano nowego podziału Królestwa na 10 guberni - większe gubernie podzielono na mniejsze, z 2 guberni utworzono 3 gubernie. Jeśli chodzi o Imperium rosyjskie, to pierwsze gubernie powstały w 1708 roku (8 guberni).

Źródła

-  [Podobne guziki na stronie Buttonarium Polska - Królestwo Polskie](#)
-  [Podobne guziki na stronie Buttonarium Polska - Imperium Rosyjskie](#)
-  [Podobne guziki na stronie Исторические пуговицы - Царство Польское](#)
-  [Podobne guziki na stronie Исторические пуговицы - Российская империя](#)
-  [Wikipedia.pl - Dniepropetrowsk](#)
-  [Wikipedia.pl - Gubernia](#)
-  [Wikipedia.pl - Gubernia jekaterynosławska](#)
-  [Wikipedia.pl - Gubernia noworosyjska](#)
-  [Wikipedia.pl - Imperium Rosyjskie](#)
-  [Wikipedia.pl - Podział administracyjny Imperium Rosyjskiego w 1914 roku](#)
-  [Wikipedia.pl - Podział administracyjny Królestwa Polskiego](#)
-  [Wikipedia.ru - Губерния](#)
-  [Wikipedia.ru - Список губерний](#)
-  [www.runivers.ru - Екатеринославская губерния](#)

Wytwórca: ! Sygnatury nieczytelne

Sygnatury nieczytelne - wiadomo (lub wręcz częściowo widać), że guzik był sygnowany, ale nie można odczytać, ani chociaż zidentyfikować sygnatur.

Najczęstsze przyczyny takiego stanu rzeczy, to:

- wytarte lub słabo wybite sygnatury,
- zabrudzony rewers,
- rewers częściowo skorodowany.

Może jednak ktoś potrafi wskazać wytwórcę, wszelkie sugestie proszę wpisać w komentarzu do danego guzika, może to ułatwić identyfikację.

Przy opracowaniu opisu wykorzystano informacje od użytkowników oraz wnioski z analizy guzików w Buttonarium.

*Jeśli chciałbyś coś dodać do tego opisu, to napisz poniżej komentarz. **Nie zapomnij podać źródeł tych informacji.***

Ostatnia aktualizacja: **2017-11-15 10:31**

