



**BUTTONARIUM**  
OGÓLNOPOLSKA  
@ KOLEKCJA GUZIKÓW

[www.buttonarium.eu](http://www.buttonarium.eu)

Karta katalogowa guzika btrm003736



### Dane szczegółowe

Właściciel: **wujo**  
Kraj: **Polska**  
Okres historyczny: **Królestwo Polskie (Polska)**  
Znaleziono: **b.d.**  
Materiał awersu: **mosiądz**  
Materiał rewersu: **mosiądz**  
Wykończenie: **złocony**  
Sygnowanie: **MUNCHHEIMER?**  
Wytwórca: **MUNCHHEIMER ?**  
Średnica: **23.5 mm**  
Typ uszka: **dрут**  
Rant: **●---**  
Profil: **(( - dwuwarstwowy, wypukło-wklęsły**

### Występujące elementy

- napisy na awersie
- tarcza

### Przeznaczenie

- urzędniczy

Ostatnia aktualizacja: **2017-10-24 13:59**

Plik wygenerowano ze strony [www.buttonarium.eu](http://www.buttonarium.eu) 2026.05.26

## Opis guzika btrm003736

**Polski guzik urzędniczy** gubernialny

© [buttonarium.eu](http://buttonarium.eu)

**Awers** przedstawia herb Guberni Augustowskiej (Августовская губерния), powyżej napis na szarfi: G. AUGUSTOWSKA, całość umieszczono na kropkowanym tle, na obrzeżu guzika występuje pojedynczy, wypukły rant.

**Rewers** sygnowany: ZYGM. MUNCHHEIMER w WARSZ: № 603.

### Przeznaczenie i datowanie

Guzik należał do urzędnika administracji publicznej wyższego szczebla w Imperium Rosyjskim oraz w krajach zależnych: w Finlandii i Polsce. Gubernia istniała w latach 1837-1866, ten wzór herbu obowiązywał w latach 1837-1866. Wcześniej, w latach 1816-1837, istniało Województwo Augustowskie o identycznym herbie. Po roku 1866 z ziemie dotychczasowej Guberni Augustowskiej weszły w skład Guberni Suwalskiej i Guberni Łomżyńskiej.

### Położenie stolicy jednostki administracyjnej

















Stolicą guberni były Suwałki (ros. Сувалки), które są oddalone od Warszawy o ok. 245 kilometrów w linii prostej (azymut: 31°).

 [Google Maps - Suwałki](#)

### Ciekawostka

Jeśli chodzi o Królestwo Polskie, to 7 marca 1837 roku wprowadzono w 8 guberni (w miejsce dotychczasowych 8 województw). Od dnia 1 stycznia 1845 roku wprowadzono nowy podział Królestwa na 5 guberni - zniesiono część guberni, łącząc je z innymi, a części zmieniono nazwę. Zgodnie z reformą administracyjną z 1867 roku dokonano nowego podziału Królestwa na 10 guberni - większe gubernie podzielono na mniejsze, z 2 guberni utworzono 3 gubernie. Jeśli chodzi o Imperium rosyjskie, to pierwsze gubernie powstały w 1708 roku (8 guberni).

### Źródła

-  [Podobne guziki na stronie Buttonarium Polska - Królestwo Polskie](#)
-  [Podobne guziki na stronie Buttonarium Polska - Imperium Rosyjskie](#)
-  [Podobne guziki na stronie Исторические пуговицы - Царство Польское](#)
-  [Podobne guziki na stronie Исторические пуговицы - Российская империя](#)
-  [Wikipedia.pl - Gubernia](#)
-  [Wikipedia.pl - Gubernia augustowska](#)
-  [Wikipedia.pl - Imperium Rosyjskie](#)
-  [Wikipedia.pl - Podział administracyjny Imperium Rosyjskiego w 1914 roku](#)
-  [Wikipedia.pl - Podział administracyjny Królestwa Polskiego](#)
-  [Wikipedia.pl - Suwałki](#)
-  [Wikipedia.pl - Województwo augustowskie](#)
-  [Wikipedia.ru - Губерния](#)
-  [Wikipedia.ru - Список губерний](#)
-  [www.ojczyzna-suwalszczyzna.pl](http://www.ojczyzna-suwalszczyzna.pl) - Guziki mundurowe urzędników Guberni Augustowskiej
-  [www.runivers.ru](http://www.runivers.ru) - Ломжинская губерния
-  [www.runivers.ru](http://www.runivers.ru) - Сувалкская губерния

Wytwórca: MUNCHHEIMER ?

Opis tego wytwórcy jest jeszcze w trakcie opracowania.

Plik wygenerowano ze strony [www.buttonarium.eu](http://www.buttonarium.eu) 2026.05.26