



BUTTONARIUM
OGÓLNOPOLSKA
@ KOLEKCJA GUZIKÓW

www.buttonarium.eu

Karta katalogowa guzika btrm003714



Dane szczegółowe

Właściciel: **wujo**
Kraj: **Polska**
Okres historyczny: **Królestwo Polskie (Polska)**
Znaleziono: **b.d.**
Materiał awersu: **mosiądz**
Materiał rewersu: **mosiądz**
Wykończenie: **srebrzony**
Sygnowanie: **ST. MOSKWA = CT. MOCK**
Wytwórca: **ST. MOSKWA = CT. MOCK**
Średnica: **22.0 mm**
Typ uszka: **dрут**
Rant: **●---**
Profil: **((- dwuwarstwowy, wypukło-wklęsły**

Występujące elementy

- korona [otwarta; 5-patek]
- orzeł
- tarcza

Przeznaczenie

- urzędniczy

Ostatnia aktualizacja: **2017-09-11 14:33**

Plik wygenerowano ze strony www.buttonarium.eu 2026.07.11

Opis guzika btrm003714

Polski guzik urzędniczy gubernialny

© buttonarium.eu

Awers przedstawia herb Guberni Warszawskiej (ros. Варшавская губерния), na obrzeżu guzika brak wypukłego rantu.

Ciekawostka

Herb został zaprojektowany przez Heroldię Królestwa Polskiego na bazie herbów ziemskich dawnej Rzeczypospolitej - są tam i głowa bawołu (tura?) - Kalisz, baranek - Ziemia Wieluńska, godła dawnych Kujaw, Ziem: Sieradzkiej i Łęczyckiej oraz Orzeł mazowiecki.

Rewers sygnowany: Treble TREBLE CT: MOCK - ostatnie dwa wyrazy umieszczone na szarfie.

Przeznaczenie i datowanie

Guzik należał do urzędnika administracji publicznej wyższego szczebla w Imperium Rosyjskim oraz w krajach zależnych: w Finlandii i Polsce. Gubernia Warszawska istniała w latach 1844-1917, wcześniej było Województwo Mazowieckie, które istniało w latach 1816-1837 oraz Gubernia Mazowiecka, która istniała w latach 1837-1844. Ten wzór herbu obowiązywał w latach 1844-1869.

Położenie stolicy jednostki administracyjnej

















Stolicą Województwa Mazowieckiego, Guberni Mazowieckiej oraz Warszawskiej była Warszawa (ros. Варшава).

 [Google Maps - Warszawa](#)

Ciekawostka

Jeśli chodzi o Królestwo Polskie, to 7 marca 1837 roku wprowadzono w 8 guberni (w miejsce dotychczasowych 8 województw). Od dnia 1 stycznia 1845 roku wprowadzono nowy podział Królestwa na 5 guberni - zniesiono część guberni, łącząc je z innymi, a części zmieniono nazwę. Zgodnie z reformą administracyjną z 1867 roku dokonano nowego podziału Królestwa na 10 guberni - większe gubernie podzielono na mniejsze, z 2 guberni utworzono 3 gubernie. Jeśli chodzi o Imperium rosyjskie, to pierwsze gubernie powstały w 1708 roku (8 guberni).

Źródła

-  [Podobne guziki na stronie Buttonarium Polska](#) - Królestwo Polskie
-  [Podobne guziki na stronie Buttonarium Polska](#) - Imperium Rosyjskie
-  [Podobne guziki na stronie Исторические пуговицы](#) - Царство Польское
-  [Podobne guziki na stronie Исторические пуговицы](#) - Российская империя
-  [Wikipedia.pl](#) - Gubernia
-  [Wikipedia.pl](#) - Gubernia mazowiecka
-  [Wikipedia.pl](#) - Gubernia warszawska
-  [Wikipedia.pl](#) - Herb guberni warszawskiej
-  [Wikipedia.pl](#) - Imperium Rosyjskie
-  [Wikipedia.pl](#) - Podział administracyjny Imperium Rosyjskiego w 1914 roku
-  [Wikipedia.pl](#) - Podział administracyjny Królestwa Polskiego
-  [Wikipedia.pl](#) - Warszawa
-  [Wikipedia.pl](#) - Województwo mazowieckie (Królestwo Polskie)
-  [Wikipedia.ru](#) - Губерния
-  [Wikipedia.ru](#) - Список губерний
-  [www.runivers.ru](#) - Варшавская губерния

Wytwórca: ST. MOSKWA = CT. МОСК

Opis tego wytwórcy jest jeszcze w trakcie opracowania.

Plik wygenerowano ze strony www.buttonarium.eu 2026.07.11