



**BUTTONARIUM**  
OGÓLNOPOLSKA  
@ KOLEKCJA GUZIKÓW

[www.buttonarium.eu](http://www.buttonarium.eu)

Karta katalogowa guzika btrm001394



## Dane szczegółowe

Właściciel: **suchy\_ss**  
Kraj: **Polska**  
Okres historyczny: **Królestwo Polskie (Polska)**  
Znaleziono: **b.d.**  
Materiał awersu: **mosiądz**  
Materiał rewersu: **mosiądz**  
Wykończenie: **złożony**  
Sygnowanie: **MUNCHHEIMER?**  
Wytwórca: **MUNCHHEIMER ?**  
Średnica: **brak danych**  
Typ uszka: **dрут**  
Rant: **●---**  
Profil: **(( - dwuwarstwowy, wypukło-wklęsły**

## Występujące elementy

- korona [otwarta; 5-patek]
- napisy na awersie
- orzeł
- tarcza

## Przeznaczenie

- urzędniczy

Ostatnia aktualizacja: **2017-10-24 13:24**

## Opis guzika btrm001394

**Polski guzik urzędniczy** gubernialny

© [buttonarium.eu](http://buttonarium.eu)

**Awers** przedstawia herb Guberni Radomskiej (ros. Радомская губерния), powyżej umieszczono na szarfię napis: G.RADOMSKA, na obrzeżu guzika brak wypukłego rantu.

**Rewers** sygnowany: \* ZYGMUNT MUNCHHEIMER \* W WARSZ:.

### Przeznaczenie i datowanie

Guzik należał do urzędnika administracji publicznej wyższego szczebla w Imperium Rosyjskim oraz w krajach zależnych: w Finlandii i Polsce. Gubernia istniała w latach 1844-1917, ten wzór herbu obowiązywał w latach 1845-1866. W 1844 do guberni sandomierskiej włączono gubernię kielecką, co dało początek guberni radomskiej, herb nowej guberni powstał z połączenia dwóch dotychczasowych guberni.

### Położenie stolicy jednostki administracyjnej















Stolicą guberni był Radom (ros. Радом), który jest oddalony od Warszawy o ok. 93 kilometry w linii prostej (azymut: 174°).

 [Google Maps - Radom](#)

### Ciekawostka

Jeśli chodzi o Królestwo Polskie, to 7 marca 1837 roku wprowadzono w 8 guberni (w miejsce dotychczasowych 8 województw). Od dnia 1 stycznia 1845 roku wprowadzono nowy podział Królestwa na 5 guberni - zniesiono część guberni, łącząc je z innymi, a części zmieniono nazwę. Zgodnie z reformą administracyjną z 1867 roku dokonano nowego podziału Królestwa na 10 guberni - większe gubernie podzielono na mniejsze, z 2 guberni utworzono 3 gubernie. Jeśli chodzi o Imperium rosyjskie, to pierwsze gubernie powstały w 1708 roku (8 guberni).

### Źródła

-  [Podobne guziki na stronie Buttonarium Polska - Królestwo Polskie](#)
-  [Podobne guziki na stronie Buttonarium Polska - Imperium Rosyjskie](#)
-  [Podobne guziki na stronie Исторические пуговицы - Царство Польское](#)
-  [Podobne guziki na stronie Исторические пуговицы - Российская империя](#)
-  [Wikipedia.pl - Gubernia](#)
-  [Wikipedia.pl - Gubernia radomska](#)
-  [Wikipedia.pl - Herb guberni radomskiej](#)
-  [Wikipedia.pl - Imperium Rosyjskie](#)
-  [Wikipedia.pl - Podział administracyjny Imperium Rosyjskiego w 1914 roku](#)
-  [Wikipedia.pl - Podział administracyjny Królestwa Polskiego](#)
-  [Wikipedia.pl - Radom](#)
-  [Wikipedia.ru - Губерния](#)
-  [Wikipedia.ru - Список губерний](#)
-  [www.runivers.ru - Радомская губерния](#)

Wytwórca: MUNCHHEIMER ?

Opis tego wytwórcy jest jeszcze w trakcie opracowania.

Plik wygenerowano ze strony [www.buttonarium.eu](http://www.buttonarium.eu) 2026.05.26