



BUTTONARIUM
OGÓLNOPOLSKA
@ KOLEKCJA GUZIKÓW

www.buttonarium.eu

Karta katalogowa guzika btrm000010



Dane szczegółowe

Właściciel: **Manick**
Kraj: **Polska**
Okres historyczny: **Królestwo Polskie (Polska)**
Znaleziono: **b.d.**
Materiał awersu: **mosiądz**
Materiał rewersu: **g.jednorodny**
Wykończenie: **złożony**
Sygnowanie: **MUNCHHEIMER?**
Wytwórca: **MUNCHHEIMER ?**
Średnica: **23.0 mm**
Typ uszka: **dрут**
Rant: **●--|**
Profil: **(- jednowarstwowy, wypukły**

Występujące elementy

- korona [otwarta; 3-pałki]
- napisy na awersie
- orzeł
- tarcza

Przeznaczenie

- urzędniczy

Ostatnia aktualizacja: **2017-07-04 13:40**

Opis guzika btrm000010

Polski guzik urzędniczy gubernialny
© buttonarium.eu

Awers przedstawia herb Województwa Płockiego (Плоцкое воеводство) w postaci tarczy dwudzielnej w słup, po lewej stronie znajduje się orzeł bez korony, z owalną tarczą na piersi, na której umieszczono literę P, po prawej stronie widnieje głowa króla z brodą i wąsami oraz w koronie, z której wyrastają rogi, głowa króla posiada kołnierz w kształcie korony na opak, powyżej herbu umieszczono napis na szarfi: W.PŁOCKIE, na obrzeżu guzika występuje pojedynczy, wypukły rant.

Rewers sygnowany: ZYG (orzełek) MUNT MUNCHHEIMER JUNIOR W WARSZAWIE.

Przeznaczenie i datowanie

Guzik należał do urzędnika administracji publicznej wyższego szczebla w Imperium Rosyjskim oraz w krajach zależnych: w Finlandii i Polsce. Województwo istniało w latach 1816-1837, następnie powstała Gubernia Płocka, na przełomie 1866 i 1867 roku doszło do pewnych zmian w jej zasięgu terytorialnym, gubernia istniała do roku 1917. Przez cały czas istnienia województwa oraz guberni, ta jednostka administracyjna miała identyczny herb.

Położenie stolicy jednostki administracyjnej

















Stolicą województwa był Płock (ros. Плоцк), który jest oddalony od Warszawy o ok. 95 kilometrów w linii prostej (azymut: 292°).

 [Google Maps - Płock](#)

Ciekawostka

Jeśli chodzi o Królestwo Polskie, to 7 marca 1837 roku wprowadzono w 8 guberni (w miejsce dotychczasowych 8 województw). Od dnia 1 stycznia 1845 roku wprowadzono nowy podział Królestwa na 5 guberni - zniesiono część guberni, łącząc je z innymi, a części zmieniono nazwę. Zgodnie z reformą administracyjną z 1867 roku dokonano nowego podziału Królestwa na 10 guberni - większe gubernie podzielono na mniejsze, z 2 guberni utworzono 3 gubernie. Jeśli chodzi o Imperium rosyjskie, to pierwsze gubernie powstały w 1708 roku (8 guberni).

Źródła

-  [Podobne guziki na stronie Buttonarium Polska - Królestwo Polskie](#)
-  [Podobne guziki na stronie Buttonarium Polska - Imperium Rosyjskie](#)
-  [Podobne guziki na stronie Исторические пуговицы - Царство Польское](#)
-  [Podobne guziki na stronie Исторические пуговицы - Российская империя](#)
-  [Wikipedia.pl - Gubernia](#)
-  [Wikipedia.pl - Gubernia płocka](#)
-  [Wikipedia.pl - Herb guberni płockiej](#)
-  [Wikipedia.pl - Herb województwa płockiego](#)
-  [Wikipedia.pl - Imperium Rosyjskie](#)
-  [Wikipedia.pl - Płock](#)
-  [Wikipedia.pl - Podział administracyjny Imperium Rosyjskiego w 1914 roku](#)
-  [Wikipedia.pl - Podział administracyjny Królestwa Polskiego](#)
-  [Wikipedia.pl - Województwo płockie \(Królestwo Polskie\)](#)
-  [Wikipedia.ru - Губерния](#)
-  [Wikipedia.ru - Список губерний](#)
-  www.runivers.ru - Плоцкая губерния

Wytwórca: MUNCHHEIMER ?

Opis tego wytwórcy jest jeszcze w trakcie opracowania.

Plik wygenerowano ze strony www.buttonarium.eu 2026.05.31