



**BUTTONARIUM**  
OGÓLNOPOLSKA  
@ KOLEKCJA GUZIKÓW

[www.buttonarium.eu](http://www.buttonarium.eu)

Karta katalogowa guzika btrm007996



### Dane szczegółowe

Właściciel: **bass16**  
Kraj: **Polska**  
Okres historyczny: **Królestwo Polskie (Polska)**  
Znaleziono: **b.d.**  
Materiał awersu: **mosiądz**  
Materiał rewersu: **mosiądz**  
Wykończenie: **złocony**  
Sygnowanie: **MS**  
Wytwórca: **MS**  
Średnica: **brak danych**  
Typ uszka: **dрут**  
Rant: **●---**  
Profil: **(( - dwuwarstwowy, wypukło-wklęsły**

### Występujące elementy

- korona [otwarta; 5-patek]
- orzeł
- tarcza

### Przeznaczenie

- urzędniczy

Ostatnia aktualizacja: **2016-08-25 20:17**

# Opis guzika btrm007996

**Polski guzik urzędniczy** gubernialny  
© [buttonarium.eu](http://buttonarium.eu)

**Awers** przedstawia herb Guberni Warszawskiej (ros. Варшавская губерния), na obrzeżu guzika brak wypukłego rantu.

## Ciekawostka

Herb został zaprojektowany przez Heroldię Królestwa Polskiego na bazie herbów ziemskich dawnej Rzeczypospolitej - są tam i głowa bawołu (tura?) - Kalisz, baranek - Ziemia Wieluńska, godła dawnych Kujaw, Ziem: Sieradzkiej i Łęczyckiej oraz Orzeł mazowiecki.

**Rewers** sygnowany: M.D.S. (gałązka) w Warszawie (gałązka).

## Przeznaczenie i datowanie

Guzik należał do urzędnika administracji publicznej wyższego szczebla w Imperium Rosyjskim oraz w krajach zależnych: w Finlandii i Polsce. Gubernia Warszawska istniała w latach 1844-1917, wcześniej było Województwo Mazowieckie, które istniało w latach 1816-1837 oraz Gubernia Mazowiecka, która istniała w latach 1837-1844. Ten wzór herbu obowiązywał w latach 1844-1869.

## Położenie stolicy jednostki administracyjnej

















Stolicą Województwa Mazowieckiego, Guberni Mazowieckiej oraz Warszawskiej była Warszawa (ros. Варшава).

 [Google Maps - Warszawa](#)

## Ciekawostka

Jeśli chodzi o Królestwo Polskie, to 7 marca 1837 roku wprowadzono w 8 guberni (w miejsce dotychczasowych 8 województw). Od dnia 1 stycznia 1845 roku wprowadzono nowy podział Królestwa na 5 guberni - zniesiono część guberni, łącząc je z innymi, a części zmieniono nazwę. Zgodnie z reformą administracyjną z 1867 roku dokonano nowego podziału Królestwa na 10 guberni - większe gubernie podzielono na mniejsze, z 2 guberni utworzono 3 gubernie. Jeśli chodzi o Imperium rosyjskie, to pierwsze gubernie powstały w 1708 roku (8 guberni).

## Źródła

-  [Podobne guziki na stronie Buttonarium Polska](#) - Królestwo Polskie
-  [Podobne guziki na stronie Buttonarium Polska](#) - Imperium Rosyjskie
-  [Podobne guziki na stronie Исторические пуговицы](#) - Царство Польское
-  [Podobne guziki na stronie Исторические пуговицы](#) - Российская империя
-  [Wikipedia.pl](#) - Gubernia
-  [Wikipedia.pl](#) - Gubernia mazowiecka
-  [Wikipedia.pl](#) - Gubernia warszawska
-  [Wikipedia.pl](#) - Herb guberni warszawskiej
-  [Wikipedia.pl](#) - Imperium Rosyjskie
-  [Wikipedia.pl](#) - Podział administracyjny Imperium Rosyjskiego w 1914 roku
-  [Wikipedia.pl](#) - Podział administracyjny Królestwa Polskiego
-  [Wikipedia.pl](#) - Warszawa
-  [Wikipedia.pl](#) - Województwo mazowieckie (Królestwo Polskie)
-  [Wikipedia.ru](#) - Губерния
-  [Wikipedia.ru](#) - Список губерний
-  [www.runivers.ru](http://www.runivers.ru) - Варшавская губерния

## Wytwórca: MS

Numer 1812 jest to numer hipoteczny nieruchomości w dziewiętnastowiecznej Warszawie, temu numerowi odpowiadała nieruchomość przy ulicy Franciszkańskiej, będąca w Cyrkule IV. Obecnie działka ta znajduje się na skrzyżowaniu ulic Bonifraterskiej i Franciszkańskiej. Według Taryfyy domów miasta stołecznego Warszawy i przedmieścia Pragi według nowego podziału - Warszawa 1832, nieruchomość ta należała do K. Gebharta.

Numer 2242 jest to numer hipoteczny nieruchomości w dziewiętnastowiecznej Warszawie, będąca w Cyrkule IV. Temu numerowi odpowiadała miejsce pomiędzy obecnymi ulicami: Ludwika Zamenhofa i Władysława Andersa, a dokładniej pomiędzy Pałacem Mostowskich, a ulicą Władysława Andersa.

Według *Taryfyy domów miasta stołecznego Warszawy i przedmieścia Pragi według nowego podziału - Warszawa 1832*, nieruchomość ta należała do Franciszka Brzezińskiego.

Źródło

<http://www.polona.pl/item/516874/15/>

#### Ciekawostka

Według Skorowidza mieszkańców miasta Warszawy z przedmieściami na rok 1854 - Warszawa 1854, nieruchomość ta należała do Tobiasza Latnera.

#### Źródło

<http://www.przodkowie.com/warszawa/index.php?dom=2043&view=item>

Według *Skorowidza mieszkańców miasta Warszawy z przedmieściami na rok 1854 - Warszawa 1854*, nieruchomość ta należała do Banku Polskiego.

#### Źródło:

<http://www.przodkowie.com/warszawa/index.php?dom=2506&view=item>

Opis nieruchomości z 1827 roku:

<http://ebuw.uw.edu.pl/dlibra/plain-content?id=25680>

Ostatnia aktualizacja: **2016-07-03 20:13**

Plik wygenerowano ze strony [www.buttonarium.eu](http://www.buttonarium.eu) 2026.06.27