



BUTTONARIUM
OGÓLNOPOLSKA
@ KOLEKCJA GUZIKÓW

www.buttonarium.eu

Karta katalogowa guzika btrm006643



Dane szczegółowe

Właściciel: **wujo**
Kraj: **Polska**
Okres historyczny: **Królestwo Polskie (Polska)**
Znaleziono: **b.d.**
Materiał awersu: **mosiądz**
Materiał rewersu: **mosiądz**
Wykończenie: **nakładany**
Sygnowanie: **FLL**
Wytwórca: **FLL**
Średnica: **brak danych**
Typ uszka: **dрут**
Rant: **●--|**
Profil: **(| - dwuwarstwowy, wypukło-płaski**

Występujące elementy

- korona [zamknięta]
- napisy na awersie
- tarcza

Przeznaczenie

- urzędniczy

Ostatnia aktualizacja: **2017-10-24 13:40**

Opis guzika btrm006643

Polski guzik urzędniczy gubernialny
© buttonarium.eu

Awers (w formie nakładki) przedstawia herb Guberni Kieleckiej (ros. Келецкая губерния) z Wielką koroną cesarską Rosji powyżej, całość umieszczono w podwójnym, dębowym wieńcu zwieńczonym szarfą z napisem: КЪЛЕЦКОЙ, na obrzeżu guzika występuje pojedynczy, wypukły rant.

Ciekawostka

Litera Ъ została usunięta z języka rosyjskiego latem 1917 roku na mocy dekretu Bolszewickiego Rządu Tymczasowego. Fonetycznie odpowiada polskim literom: e lub ie - w zależności od sytuacji.

Rewers sygnowany: FLL (litery umieszczono w trójkącie) Ф. ЛИНДЕНЪ ВЫСШІЙ СОРТЪ - w przedostatnim słowie zamiast rosyjskiej litery И wstawiono odpowiednią literę z alfabetu łacińskiego, czyli I.

Przeznaczenie i datowanie

Guzik należał do urzędnika administracji publicznej wyższego szczebla w Imperium Rosyjskim oraz w krajach zależnych: w Finlandii i Polsce. Gubernia istniała w latach 1841-1844 oraz 1867-1917, ten wzór herbu obowiązywał w latach 1869-1915.

Ciekawostka

W 1841 roku Gubernia Kielecka powstała na skutek zmiany nazwy Guberni Krakowskiej (ros. Краковская губерния) (ze stolicą w Kielcach!), początkowo obowiązywał dotychczasowy herb. Przykładem tagiego herbu jest guzik [btrm003468](#). W 1844 roku Gubernię Kielecką włączono w skład Guberni Radomskiej. Gubernia Kielecka powstała ponownie w 1867 roku i istniała do roku 1917 - tym razem już z nowym herbem.

Położenie stolicy jednostki administracyjnej
















Stolicą guberni były Kielce (ros. Кельце), które są oddalone od Warszawy o ok. 153 kilometry w linii prostej (azymut: 191°).

 [Google Maps - Kielce](#)

Ciekawostka

Jeśli chodzi o Królestwo Polskie, to 7 marca 1837 roku wprowadzono w 8 guberni (w miejsce dotychczasowych 8 województw). Od dnia 1 stycznia 1845 roku wprowadzono nowy podział Królestwa na 5 guberni - zniesiono część guberni, łącząc je z innymi, a części zmieniono nazwę. Zgodnie z reformą administracyjną z 1867 roku dokonano nowego podziału Królestwa na 10 guberni - większe gubernie podzielono na mniejsze, z 2 guberni utworzono 3 gubernie. Jeśli chodzi o Imperium rosyjskie, to pierwsze gubernie powstały w 1708 roku (8 guberni).

Źródła

-  [Podobne guziki na stronie Buttonarium Polska - Królestwo Polskie](#)
-  [Podobne guziki na stronie Buttonarium Polska - Imperium Rosyjskie](#)
-  [Podobne guziki na stronie Исторические пуговицы - Царство Польское](#)
-  [Podobne guziki na stronie Исторические пуговицы - Российская империя](#)
-  [Wikipedia.pl - Gubernia](#)
-  [Wikipedia.pl - Gubernia kielecka](#)
-  [Wikipedia.pl - Herb guberni kieleckiej](#)
-  [Wikipedia.pl - Imperium Rosyjskie](#)
-  [Wikipedia.pl - Kielce](#)
-  [Wikipedia.pl - Podział administracyjny Imperium Rosyjskiego w 1914 roku](#)
-  [Wikipedia.pl - Podział administracyjny Królestwa Polskiego](#)
-  [Wikipedia.pl - Wielka korona cesarska Rosji](#)
-  [Wikipedia.ru - Губерния](#)
-  [Wikipedia.ru - Список губерний](#)
-  [www.runivers.ru - Келецкая губерния](#)

Wytwórca: FLL

F L L, czyli Friedrich Linden, Lüdenscheid, kod RZM M5/76, liczba na rewersie oznacza dwie ostatnie cyfry roku produkcji.

Ostatnia aktualizacja: **2015-01-25 13:35**