



**BUTTONARIUM**  
OGÓLNOPOLSKA  
@ KOLEKCJA GUZIKÓW

[www.buttonarium.eu](http://www.buttonarium.eu)

Karta katalogowa guzika btrm006635



## Dane szczegółowe

Właściciel: **wujo**  
Kraj: **Rosja Carska**  
Okres historyczny: **brak danych**  
Znaleziono: **b.d.**  
Materiał awersu: **mosiądz**  
Materiał rewersu: **mosiądz**  
Wykończenie: **nakładany**  
Sygnowanie: **FL**  
Wytwórca: **FL (Lüdenscheid)**  
Średnica: **brak danych**  
Typ uszka: **dрут**  
Rant: **●--|**  
Profil: **(| - dwuwarstwowy, wypukło-płaski**

## Występujące elementy

- korona [zamknięta]
- napisy na awersie
- orzeł
- tarcza

## Przeznaczenie

- urzędniczy

Ostatnia aktualizacja: **2017-10-24 20:43**

## Opis guzika btrm006635

**Rosyjski guzik urzędniczy** gubernialny  
© [buttonarium.eu](http://buttonarium.eu)

**Awers** (w formie nakładki) przedstawia herb Guberni Orłowskiej (ros. Орловская губерния) z Wielką koroną cesarską Rosji powyżej, całość umieszczono w podwójnym, dębowym wieńcu zwieńczonym szarfą z napisem: ОРЛОВСКОЙ, na obrzeżu guzika występuje pojedynczy, wypukły rant.

**Rewers** sygnowany: LK (litery umieszczono w sześcioramiennej gwiazdzie) FL LÜDENSCHIEDER KNOPF - MANUFACTUR.

### Ciekawostka


Odległość pomiędzy Lüdenscheid (miejsce wyprodukowania guzika), a miejscowością Orzeł (stolica guberni) wynosi blisko 2000 kilometrów!!!

### Przeznaczenie i datowanie

Guzik należał do urzędnika administracji publicznej wyższego szczebla w Imperium Rosyjskim oraz w krajach zależnych: w Finlandii i Polsce. Gubernia istniała w latach 1778-1928, ten wzór herbu obowiązywał w latach 1857-1917.

### Położenie stolicy jednostki administracyjnej















Stolicą guberni było miasto Orzeł (ros. Орёл), które jest oddalone od Warszawy o ok. 1020 kilometrów w linii prostej (azymut: 80°).

 [Google Maps - Orzeł \(miasto\)](#)

### Ciekawostka

Jeśli chodzi o Królestwo Polskie, to 7 marca 1837 roku wprowadzono w 8 guberni (w miejsce dotychczasowych 8 województw). Od dnia 1 stycznia 1845 roku wprowadzono nowy podział Królestwa na 5 guberni - zniesiono część guberni, łącząc je z innymi, a części zmieniono nazwę. Zgodnie z reformą administracyjną z 1867 roku dokonano nowego podziału Królestwa na 10 guberni - większe gubernie podzielono na mniejsze, z 2 guberni utworzono 3 gubernie. Jeśli chodzi o Imperium rosyjskie, to pierwsze gubernie powstały w 1708 roku (8 guberni).

### Źródła

-  [Podobne guziki na stronie Buttonarium Polska - Królestwo Polskie](#)
-  [Podobne guziki na stronie Buttonarium Polska - Imperium Rosyjskie](#)
-  [Podobne guziki na stronie Исторические пуговицы - Царство Польское](#)
-  [Podobne guziki na stronie Исторические пуговицы - Российская империя](#)
-  [Wikipedia.pl - Gubernia](#)
-  [Wikipedia.pl - Gubernia orłowska](#)
-  [Wikipedia.pl - Imperium Rosyjskie](#)
-  [Wikipedia.pl - Orzeł \(miasto\)](#)
-  [Wikipedia.pl - Podział administracyjny Imperium Rosyjskiego w 1914 roku](#)
-  [Wikipedia.pl - Podział administracyjny Królestwa Polskiego](#)
-  [Wikipedia.pl - Wielka korona cesarska Rosji](#)
-  [Wikipedia.ru - Губерния](#)
-  [Wikipedia.ru - Список губерний](#)
-  [www.runivers.ru - Орловская губерния](#)

## Wytwórca: FL (Lüdenscheid)

Opis tego wytwórcy jest jeszcze w trakcie opracowania.

Plik wygenerowano ze strony [www.buttonarium.eu](http://www.buttonarium.eu) 2026.04.23