



**BUTTONARIUM**  
OGÓLNOPOLSKA  
@ KOLEKCJA GUZIKÓW

[www.buttonarium.eu](http://www.buttonarium.eu)

Karta katalogowa guzika btrm000531



### Dane szczegółowe

Właściciel: **kawon30**  
Kraj: **Polska**  
Okres historyczny: **Królestwo Polskie (Polska)**  
Znaleziono: **b.d.**  
Materiał awersu: **mosiądz**  
Materiał rewersu: **mosiądz**  
Wykończenie: **nakładany**  
Sygnowanie: **NIELLE = НЕЛЛЕ**  
Wytwórca: **NIELLE = НЕЛЛЕ**  
Średnica: **24.0 mm**  
Typ uszka: **dрут**  
Rant: **●--|**  
Profil: **(| - dwuwarstwowy, wypukło-płaski**

### Występujące elementy

- korona [zamknięta]
- napisy na awersie
- tarcza

### Przeznaczenie

- urzędniczy

Ostatnia aktualizacja: **2017-10-24 13:07**

Plik wygenerowano ze strony [www.buttonarium.eu](http://www.buttonarium.eu) 2024.07.17

## Opis guzika btrm000531

**Polski guzik urzędniczy** gubernialny

© [buttonarium.eu](http://buttonarium.eu)

**Awers** (w formie nakładki) przedstawia herb Guberni Chełmskiej (ros. Холмская губерния) z Wielką koroną cesarską Rosji powyżej, całość umieszczono w podwójnym, dębowym wieńcu zwieńczonym szarfą z napisem: ХОЛМСКОЙ, na obrzeżu guzika występuje pojedynczy, wypukły rant.

**Rewers** sygnowany: Ф. В. НЕЛЛЕ (orzełek dwugłowy) ВЫСШІЙ СОРТЪ (orzełek dwugłowy).

### Przeznaczenie i datowanie

Guzik należał do urzędnika administracji publicznej wyższego szczebla w Imperium Rosyjskim oraz w krajach zależnych: w Finlandii i Polsce. Gubernia chełmska została utworzona z części guberni siedleckiej i lubelskiej ustawą z 6 lipca 1912 roku i istniała do roku 1915, ten wzór herbu obowiązywał w okresie jej istnienia, czyli przez tylko 3 lat.

### Położenie stolicy jednostki administracyjnej
















Stolicą guberni był Chełm (ros. Хелм), który jest oddalony od Warszawy o ok. 211 kilometrów w linii prostej (azymut: 125°).

 [Google Maps - Łomża](#)

### Ciekawostka

Jeśli chodzi o Królestwo Polskie, to 7 marca 1837 roku wprowadzono w 8 guberni (w miejsce dotychczasowych 8 województw). Od dnia 1 stycznia 1845 roku wprowadzono nowy podział Królestwa na 5 guberni - zniesiono część guberni, łącząc je z innymi, a części zmieniono nazwę. Zgodnie z reformą administracyjną z 1867 roku dokonano nowego podziału Królestwa na 10 guberni - większe gubernie podzielono na mniejsze, z 2 guberni utworzono 3 gubernie. Jeśli chodzi o Imperium rosyjskie, to pierwsze gubernie powstały w 1708 roku (8 guberni).

### Źródła

-  [Podobne guziki na stronie Buttonarium Polska - Królestwo Polskie](#)
-  [Podobne guziki na stronie Buttonarium Polska - Imperium Rosyjskie](#)
-  [Podobne guziki na stronie Исторические пуговицы - Царство Польское](#)
-  [Podobne guziki na stronie Исторические пуговицы - Российская империя](#)
-  [Wikipedia.pl - Gubernia](#)
-  [Wikipedia.pl - Gubernia chełmska](#)
-  [Wikipedia.pl - Herb Chełma](#)
-  [Wikipedia.pl - Imperium Rosyjskie](#)
-  [Wikipedia.pl - Chełm](#)
-  [Wikipedia.pl - Podział administracyjny Imperium Rosyjskiego w 1914 roku](#)
-  [Wikipedia.pl - Podział administracyjny Królestwa Polskiego](#)
-  [Wikipedia.pl - Wielka korona cesarska Rosji](#)
-  [Wikipedia.ru - Губерния](#)
-  [Wikipedia.ru - Список губерний](#)
-  [www.runivers.ru](http://www.runivers.ru) - Люблинская губерния

Wytwórca: NIELLIE = НЕЛЛЕ

Opis tego wytwórcy jest jeszcze w trakcie opracowania.

Plik wygenerowano ze strony [www.buttonarium.eu](http://www.buttonarium.eu) 2024.07.17