



BUTTONARIUM
OGÓLNOPOLSKA
@ KOLEKCJA GUZIKÓW

www.buttonarium.eu

Karta katalogowa guzika btrm000492



Dane szczegółowe

Właściciel: **Train**
Kraj: **Rosja Carska**
Okres historyczny: **brak danych**
Znaleziono: **lubelskie**
Materiał awersu: **srebro**
Materiał rewersu: **mosiądz**
Wykończenie: **brak**
Sygnowanie: **1812**
Wytwórca: **1812 (Warszawa)**
Średnica: **brak danych**
Typ uszka: **dрут**
Rant: **●---**
Profil: **((- dwuwarstwowy, wypukło-wklęsły**

Występujące elementy

- numer [cyfra_0; cyfra_1; 10]

Przeznaczenie

- wojskowy

Ostatnia aktualizacja: **2017-10-26 22:03**

Opis guzika btrm000492

Rosyjski guzik wojskowy wzór 1857, wersja oficerska, polskiej(!) produkcji
© buttonarium.eu

Awers przedstawia liczbę 10 z kropką (cyfra 1 z rozdwojoną podstawą).

Rewers sygnowany: MOC. D. C. 3 REB DLASZKI 1812 - zwracają uwagę ewidentne błędy w pisowni.

Guzik znaleziono na terenie województwa lubelskiego.









Przeznaczenie i datowanie

Guzik należał do żołnierza pułku o danym numerze, przy niskich numerach na guziku mógł ewentualnie należeć do żołnierza samodzielnego batalionu, a w szczególnych przypadkach do żołnierza specjalistycznej kompanii - na przykład Korpusu Topografów (Корпус топографов). Ten wzór guzika został wprowadzony w 1857 roku, wcześniej obowiązywał wzór z roku 1829. Guziki wzór 1857 miały w zdecydowanej przewadze ucho wykonane z drutu oraz musiały posiadać sygnatury wytwórcy.

Ciekawostka

Część pułków rosyjskich stacjonowała na terenie Królestwa Polskiego i była wykorzystywana do tłumienia Powstania Listopadowego i Styczniowego.

Źródła

-  [Podobne guziki na stronie Buttonarium Polska](#)
-  [Podobne guziki na stronie Исторические пуговицы](#)
-  [Boczkowski W., Jaroszyński-Wolfram M., Gładki K. - GUZIKI Przewodnik dla kolekcjonerów, Warszawa 1999](#)
-  [Krupop D. - GUZIKI MUNDUROWE 1792-1945 tom 1, Łódź 2011](#)
-  [Низовский А. - Русские форменные пуговицы 1797-1917 гг., Москва 2008](#)
-  [Wikipedia.pl - Armia Imperium Rosyjskiego](#)
-  [Wikipedia.ru - Список полков Русской императорской армии](#)
-  [www.regiment.ru - Русская Императорская Армия](#)

Wytwórca: 1812 (Warszawa)

Liczba **1812** oznacza numer hipoteczny nieruchomości w dziewiętnastowiecznej Warszawie, temu numerowi odpowiadała nieruchomość przy ulicy Franciszkańskiej, będąca w Cyrkule IV. Obecnie działka ta znajduje się na skrzyżowaniu ulic Bonifraterskiej i Franciszkańskiej. W 1832 roku nieruchomość ta należała do K. Gebharta^[1], natomiast w 1854 roku do Tobiasza Latenera^[2].

Za każdym razem sygnatura uzupełniona jest skrótem "MOC D. C.", który, jak dotąd nie został odszyfrowany.

Źródła

- ^[1] [Taryffa domów miasta stołecznego Warszawy i przedmieścia Pragi według nowego podziału - Warszawa 1832](#)
- ^[2] [Skorowidz mieszkańców miasta Warszawy z przedmieściami na rok 1854 - Warszawa 1854](#)

Przy opracowaniu opisu wykorzystano informacje od użytkowników oraz wnioski z analizy guzików w Buttonarium.

*Jeśli chciałbyś coś dodać do tego opisu, to napisz poniżej komentarz. **Nie zapomnij podać źródeł tych informacji.***

Ostatnia aktualizacja: **2017-11-15 11:05**

Plik wygenerowano ze strony www.buttonarium.eu 2026.06.06