



BUTTONARIUM
OGÓLNOPOLSKA
@ KOLEKCJA GUZIKÓW

www.buttonarium.eu

Karta katalogowa guzika btrm003738



Dane szczegółowe

Właściciel: **wujo**
Kraj: **Polska**
Okres historyczny: **Królestwo Polskie (Polska)**
Znaleziono: **b.d.**
Materiał awersu: **mosiądz**
Materiał rewersu: **g.jednorodny**
Wykończenie: **srebrzony**
Sygnowanie: **RICKERT & HOLFMAN**
Wytwórca: **RICKERT & HOLFMAN**
Średnica: **21.5 mm**
Typ uszka: **dрут**
Rant: **●---**
Profil: **(- jednowarstwowy, wypukły**

Występujące elementy

- tarcza

Przeznaczenie

- urzędniczy

Ostatnia aktualizacja: **2017-09-11 14:51**

Plik wygenerowano ze strony www.buttonarium.eu 2024.07.17

Opis guzika btrm003738

Polski guzik urzędniczy gubernialny
© buttonarium.eu

Awers przedstawia herb Guberni Sandomierskiej (ros. Сандомирская губерния), na obrzeżu guzika brak wypukłego rantu.

Rewers sygnowany: A:RICKERT & S:HOLFMANN w W. *.

Przeznaczenie i datowanie

Guzik należał do urzędnika administracji publicznej wyższego szczebla w Imperium Rosyjskim oraz w krajach zależnych: w Finlandii i Polsce. Gubernia istniała w latach 1837-1844, ten wzór herbu obowiązywał w latach 1837-1844. W 1844 do guberni sandomierskiej włączono gubernię kielecką, co dało początek guberni radomskiej.

Położenie stolicy jednostki administracyjnej














Stolicą guberni był Radom (ros. Радом), który jest oddalony od Warszawy o ok. 93 kilometry w linii prostej (azymut: 174°).

 [Google Maps - Radom](#)

Ciekawostka

Jeśli chodzi o Królestwo Polskie, to 7 marca 1837 roku wprowadzono w 8 guberni (w miejsce dotychczasowych 8 województw). Od dnia 1 stycznia 1845 roku wprowadzono nowy podział Królestwa na 5 guberni - zniesiono część guberni, łącząc je z innymi, a części zmieniono nazwę. Zgodnie z reformą administracyjną z 1867 roku dokonano nowego podziału Królestwa na 10 guberni - większe gubernie podzielono na mniejsze, z 2 guberni utworzono 3 gubernie. Jeśli chodzi o Imperium rosyjskie, to pierwsze gubernie powstały w 1708 roku (8 guberni).

Źródła

-  [Podobne guziki na stronie Buttonarium Polska](#) - Królestwo Polskie
-  [Podobne guziki na stronie Buttonarium Polska](#) - Imperium Rosyjskie
-  [Podobne guziki na stronie Исторические пуговицы](#) - Царство Польское
-  [Podobne guziki na stronie Исторические пуговицы](#) - Российская империя
-  [Wikipedia.pl](#) - Gubernia
-  [Wikipedia.pl](#) - Gubernia sandomierska
-  [Wikipedia.pl](#) - Imperium Rosyjskie
-  [Wikipedia.pl](#) - Podział administracyjny Imperium Rosyjskiego w 1914 roku
-  [Wikipedia.pl](#) - Podział administracyjny Królestwa Polskiego
-  [Wikipedia.pl](#) - Radom
-  [Wikipedia.ru](#) - Губерния
-  [Wikipedia.ru](#) - Список губерний
-  [www.runivers.ru](#) - Радомская губерния

Wytwórca: RICKERT & HOLFMANN

Opis tego wytwórcy jest jeszcze w trakcie opracowania.

Plik wygenerowano ze strony www.buttonarium.eu 2024.07.17