



**BUTTONARIUM**  
OGÓLNOPOLSKA  
@ KOLEKCJA GUZIKÓW

[www.buttonarium.eu](http://www.buttonarium.eu)

Karta katalogowa guzika btrm003716



### Dane szczegółowe

Właściciel: **wujo**  
Kraj: **Polska**  
Okres historyczny: **Królestwo Polskie (Polska)**  
Znaleziono: **b.d.**  
Materiał awersu: **mosiądz**  
Materiał rewersu: **g.jednorodny**  
Wykończenie: **brak**  
Sygnowanie: **MUNCHHEIMER?**  
Wytwórca: **MUNCHHEIMER ?**  
Średnica: **23.5 mm**  
Typ uszka: **dрут**  
Rant: **●---**  
Profil: **( - jednowarstwowy, wypukły**

### Występujące elementy

- korona [niezidentyfikowana]
- orzeł
- tarcza

### Przeznaczenie

- urzędniczy

Ostatnia aktualizacja: **2017-09-11 14:50**

Plik wygenerowano ze strony [www.buttonarium.eu](http://www.buttonarium.eu) 2026.07.07

## Opis guzika btrm003716

**Polski guzik urzędniczy** gubernialny  
© [buttonarium.eu](http://buttonarium.eu)

**Awers** przedstawia herb Guberni Warszawskiej (ros. Варшавская губерния), na obrzeżu guzika brak wypukłego rantu.

### Ciekawostka

Herb został zaprojektowany przez Heroldię Królestwa Polskiego na bazie herbów ziemskich dawnej Rzeczypospolitej - są tam i głowa bawołu (tura?) - Kalisz, baranek - Ziemia Wieluńska, godła dawnych Kujaw, Ziem: Sieradzkiej i Łęczyckiej oraz Orzeł mazowiecki.

**Rewers** sygnowany: Z.MUNCHHEIMER I SYN WAR. \* N 608.

### Przeznaczenie i datowanie

Guzik należał do urzędnika administracji publicznej wyższego szczebla w Imperium Rosyjskim oraz w krajach zależnych: w Finlandii i Polsce. Gubernia Warszawska istniała w latach 1844-1917, wcześniej było Województwo Mazowieckie, które istniało w latach 1816-1837 oraz Gubernia Mazowiecka, która istniała w latach 1837-1844. Ten wzór herbu obowiązywał w latach 1844-1869.

### Położenie stolicy jednostki administracyjnej

















Stolicą Województwa Mazowieckiego, Guberni Mazowieckiej oraz Warszawskiej była Warszawa (ros. Варшава).

 [Google Maps - Warszawa](#)

### Ciekawostka

Jeśli chodzi o Królestwo Polskie, to 7 marca 1837 roku wprowadzono w 8 guberni (w miejsce dotychczasowych 8 województw). Od dnia 1 stycznia 1845 roku wprowadzono nowy podział Królestwa na 5 guberni - zniesiono część guberni, łącząc je z innymi, a części zmieniono nazwę. Zgodnie z reformą administracyjną z 1867 roku dokonano nowego podziału Królestwa na 10 guberni - większe gubernie podzielono na mniejsze, z 2 guberni utworzono 3 gubernie. Jeśli chodzi o Imperium rosyjskie, to pierwsze gubernie powstały w 1708 roku (8 guberni).

### Źródła

-  [Podobne guziki na stronie Buttonarium Polska - Królestwo Polskie](#)
-  [Podobne guziki na stronie Buttonarium Polska - Imperium Rosyjskie](#)
-  [Podobne guziki na stronie Исторические пуговицы - Царство Польское](#)
-  [Podobne guziki na stronie Исторические пуговицы - Российская империя](#)
-  [Wikipedia.pl - Gubernia](#)
-  [Wikipedia.pl - Gubernia mazowiecka](#)
-  [Wikipedia.pl - Gubernia warszawska](#)
-  [Wikipedia.pl - Herb guberni warszawskiej](#)
-  [Wikipedia.pl - Imperium Rosyjskie](#)
-  [Wikipedia.pl - Podział administracyjny Imperium Rosyjskiego w 1914 roku](#)
-  [Wikipedia.pl - Podział administracyjny Królestwa Polskiego](#)
-  [Wikipedia.pl - Warszawa](#)
-  [Wikipedia.pl - Województwo mazowieckie \(Królestwo Polskie\)](#)
-  [Wikipedia.ru - Губерния](#)
-  [Wikipedia.ru - Список губерний](#)
-  [www.runivers.ru](http://www.runivers.ru) - Варшавская губерния

Wytwórca: MUNCHHEIMER ?

Opis tego wytwórcy jest jeszcze w trakcie opracowania.

Plik wygenerowano ze strony [www.buttonarium.eu](http://www.buttonarium.eu) 2026.07.07