



**BUTTONARIUM**  
OGÓLNOPOLSKA  
@ KOLEKCJA GUZIKÓW

[www.buttonarium.eu](http://www.buttonarium.eu)

Karta katalogowa guzika btrm002478



## Dane szczegółowe

Właściciel: **Penetrator**  
Kraj: **Rosja Carska**  
Okres historyczny: **brak danych**  
Znaleziono: **podlaskie**  
Materiał awersu: **mosiądz**  
Materiał rewersu: **g.jednorodny**  
Wykończenie: **nakładany**  
Sygnowanie: **! Brak danych**  
Wytwórca: **! Brak danych**  
Średnica: **brak danych**  
Typ uszka: **b.d.**  
Rant: **●--|**  
Profil: **( - jednowarstwowy, wypukły**

## Występujące elementy

- korona [zamknięta]
- napisy na awersie
- tarcza

## Przeznaczenie

- urzędniczy

Ostatnia aktualizacja: **2017-10-30 12:45**

## Opis guzika btrm002478

**Rosyjski guzik urzędniczy** gubernialny  
© [buttonarium.eu](http://buttonarium.eu)

**Awers** przedstawia herb Guberni Kostromskiej (ros. Костромская губерния) z Wielką koroną cesarską Rosji powyżej, całość umieszczono w podwójnym, dębowym wieńcu zwieńczonym szarfą z napisem: КОСТРОМСКОЙ, na obrzeżu guzika brak wypukłego rantu.

**Rewers** - brak zdjęcia rewersu.

**Guzik znaleziono** na Suwalszczyźnie w województwie podlaskim.

### Przeznaczenie i datowanie

Guzik należał do urzędnika administracji publicznej wyższego szczebla w Imperium Rosyjskim oraz w krajach zależnych: w Finlandii i Polsce. Gubernia istniała w latach 1778-1929, herb w tej postaci obowiązywał między 28 listopada 1834 roku, a 5 lipca 1878 roku.

### Położenie stolicy jednostki administracyjnej

Stolicą guberni była Kostroma (ros. Кострома), która jest oddalona od Warszawy o ok. 1407 kilometrów w linii prostej (azymut: 56°).

 [Google Maps - Kostroma](#)

















### Ciekawostka

Kostroma znana jest z jednej z najważniejszych ikon prawosławia - tzw. Fiodorowskiej Ikony Matki Bożej w Kostromie.

### Ciekawostka

Jeśli chodzi o Królestwo Polskie, to 7 marca 1837 roku wprowadzono w 8 guberni (w miejsce dotychczasowych 8 województw). Od dnia 1 stycznia 1845 roku wprowadzono nowy podział Królestwa na 5 guberni - zniesiono część guberni, łącząc je z innymi, a części zmieniono nazwę. Zgodnie z reformą administracyjną z 1867 roku dokonano nowego podziału Królestwa na 10 guberni - większe gubernie podzielono na mniejsze, z 2 guberni utworzono 3 gubernie. Jeśli chodzi o Imperium rosyjskie, to pierwsze gubernie powstały w 1708 roku (8 guberni).

### Źródła

-  [Podobne guziki na stronie Buttonarium Polska](#) - Królestwo Polskie
-  [Podobne guziki na stronie Buttonarium Polska](#) - Imperium Rosyjskie
-  [Podobne guziki na stronie Исторические пуговицы](#) - Царство Польское
-  [Podobne guziki na stronie Исторические пуговицы](#) - Российская империя
-  [Wikipedia.pl](#) - Fiodorowska Ikona Matki Bożej
-  [Wikipedia.pl](#) - Gubernia
-  [Wikipedia.pl](#) - Gubernia kostromska
-  [Wikipedia.pl](#) - Imperium Rosyjskie
-  [Wikipedia.pl](#) - Kostroma (miasto)
-  [Wikipedia.pl](#) - Podział administracyjny Imperium Rosyjskiego w 1914 roku
-  [Wikipedia.pl](#) - Podział administracyjny Królestwa Polskiego
-  [Wikipedia.pl](#) - Wielka korona cesarska Rosji
-  [Wikipedia.ru](#) - Герб Костромы
-  [Wikipedia.ru](#) - Губерния
-  [Wikipedia.ru](#) - Список губерний
-  [www.runivers.ru](#) - Костромская губерния

Wytwórca: ! Brak danych

### Brak danych na temat producenta tego guzika.

Najczęstsze przyczyny takiego stanu rzeczy, to:

- brak zdjęcia rewersu,
- mocno zabrudzony rewers,
- rewers częściowo lub całkowicie skorodowany.

Przy opracowaniu opisu wykorzystano informacje od użytkowników oraz wnioski z analizy guzików w Buttonarium.

*Jeśli chciałbyś coś dodać do tego opisu, to napisz poniżej komentarz. **Nie zapomnij podać źródeł tych informacji.***

Ostatnia aktualizacja: **2017-11-15 08:45**

