



BUTTONARIUM
OGÓLNOPOLSKA
@ KOLEKCJA GUZIKÓW

www.buttonarium.eu

Karta katalogowa guzika btrm001327



Dane szczegółowe

Właściciel: **miro5671**
Kraj: **Rosja Carska**
Okres historyczny: **brak danych**
Znaleziono: **śląskie**
Materiał awersu: **mosiądz**
Materiał rewersu: **g.jednorodny**
Wykończenie: **brak**
Sygnowanie: **MS**
Wytwórca: **MS**
Średnica: **brak danych**
Typ uszka: **dрут**
Rant: **●---**
Profil: **(- jednowarstwowy, wypukły**

Występujące elementy

- numer [cyfra_0; cyfra_1; 10]

Przeznaczenie

- wojskowy

Ostatnia aktualizacja: **2017-07-05 20:18**

Plik wygenerowano ze strony www.buttonarium.eu 2024.07.01

Opis guzika btrm001327

Rosyjski guzik wojskowy wzór 1857, wersja oficerska, polskiej produkcji
© buttonarium.eu

Awers przedstawia liczbę 10 z kropką (cyfra 1 z rozdwojoną podstawą).

Rewers sygnowany: 1 СОРТЪ М.С. (pisane gotykiem) 1812 W WARSZAWIE.

Guzik znaleziono w Ogrodzieńcu.









Przeznaczenie i datowanie

Guzik należał do żołnierza pułku o danym numerze, przy niskich numerach na guziku mógł ewentualnie należeć do żołnierza samodzielnego batalionu, a w szczególnych przypadkach do żołnierza specjalistycznej kompanii - na przykład Korpusu Topografów (Корпус топографов). Ten wzór guzika został wprowadzony w 1857 roku, wcześniej obowiązywał wzór z roku 1829. Guziki wzór 1857 miały w zdecydowanej przewadze ucho wykonane z drutu oraz musiały posiadać sygnatury wytwórcy.

Ciekawostka

Część pułków rosyjskich stacjonowała na terenie Królestwa Polskiego i była wykorzystywana do tłumienia Powstania Listopadowego i Styczniowego.

Źródła

-  [Podobne guziki na stronie Buttonarium Polska](#)
-  [Podobne guziki na stronie Исторические пуговицы](#)
-  [Boczkowski W., Jaroszyński-Wolfram M., Gładki K. - GUZIKI Przewodnik dla kolekcjonerów, Warszawa 1999](#)
-  [Krupop D. - GUZIKI MUNDUROWE 1792-1945 tom 1, Łódź 2011](#)
-  [Низовский А. - Русские форменные пуговицы 1797-1917 гг., Москва 2008](#)
-  [Wikipedia.pl - Armia Imperium Rosyjskiego](#)
-  [Wikipedia.ru - Список полков Русской императорской армии](#)
-  [www.regiment.ru - Русская Императорская Армия](#)

Wytwórca: MS

Numer 1812 jest to numer hipoteczny nieruchomości w dziewiętnastowiecznej Warszawie, temu numerowi odpowiadała nieruchomość przy ulicy Franciszkańskiej, będąca w Cyrkule IV. Obecnie działka ta znajduje się na skrzyżowaniu ulic Bonifraterskiej i Franciszkańskiej. Według Taryffy domów miasta stołecznego Warszawy i przedmieścia Pragi według nowego podziału - Warszawa 1832, nieruchomość ta należała do K. Gebharta.

Numer 2242 jest to numer hipoteczny nieruchomości w dziewiętnastowiecznej Warszawie, będąca w Cyrkule IV. Temu numerowi odpowiadała miejsce pomiędzy obecnymi ulicami: Ludwika Zamenhofa i Władysława Andersa, a dokładniej pomiędzy Pałacem Mostowskich, a ulicą Władysława Andersa.

Według *Taryffy domów miasta stołecznego Warszawy i przedmieścia Pragi według nowego podziału - Warszawa 1832*, nieruchomość ta należała do Franciszka Brzezińskiego.

Źródło

<http://www.polona.pl/item/516874/15/>

Ciekawostka

Według *Skorowidza mieszkańców miasta Warszawy z przedmieściami na rok 1854 - Warszawa 1854*, nieruchomość ta należała do Tobiasza Latnera.

Źródło

<http://www.przodkowie.com/warszawa/index.php?dom=2043&view=item>

Według *Skorowidza mieszkańców miasta Warszawy z przedmieściami na rok 1854 - Warszawa 1854*, nieruchomość ta należała do Banku Polskiego.

Źródło:

<http://www.przodkowie.com/warszawa/index.php?dom=2506&view=item>

Opis nieruchomości z 1827 roku:

<http://ebuw.uw.edu.pl/dlibra/plain-content?id=25680>

Ostatnia aktualizacja: **2016-07-03 20:13**

